








LEGENDE

-  4.110 jüngerer Laubbaum meist heimisch
-  09.123 Ruderalwiese artenarm
-  09.151 Intensivwiesensaum 1m breit, zur Straßenparzelle
-  10.510 Vollversiegelung (Asphalt)
-  11.191 Intensivacker



**Änderung des Flächenutzungsplanes TB 3
im Bereich "Neuer Weg"**
BESTANDSAUFNAHME UMWELTBERICHT
26.06.2025

Gemeinde Altstadt, Ortsteil Lindheim

<small>Datengrundlage: Hessische Verwaltung für Bodenmanagement und Geoinformation</small>		
<small>Format (in cm) DIN A3</small>	<small>Maßstab: 1: 1.000</small>	
<small>gezeichnet: N.Meyer</small>	<small>Bearbeiter: H. Richter</small>	<small>Datum: 09/2025</small>

PLANUNGSGRUPPE PROF. DR. V. SEIFERT
*Regionalplanung * Stadtplanung * Landschaftsplanung*

Breiter Weg 114,
35440 Linden-Leihgestern
www.seifert-plan.com

Tel. 06403/ 9503 - 19
Fax 06403/ 9503 - 30
e-mail: hermann.richter@seifert-plan.com

