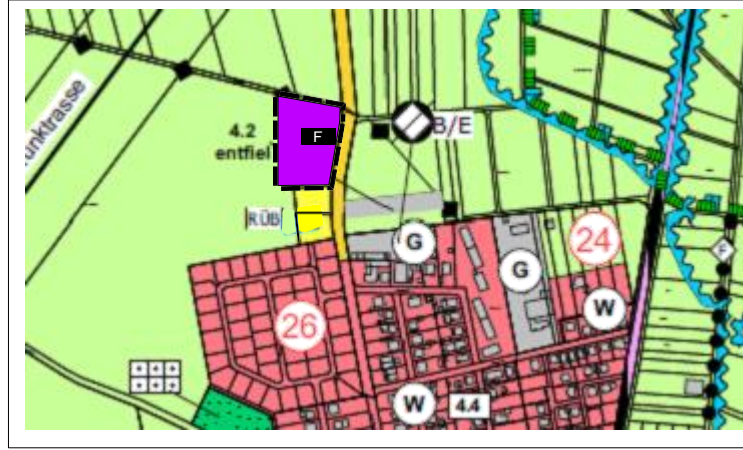


Teilgelungsbereich 1

Darstellung alt

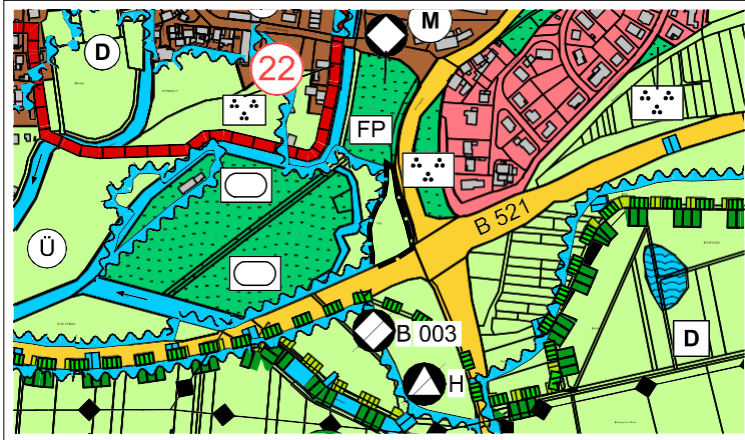


Darstellung neu

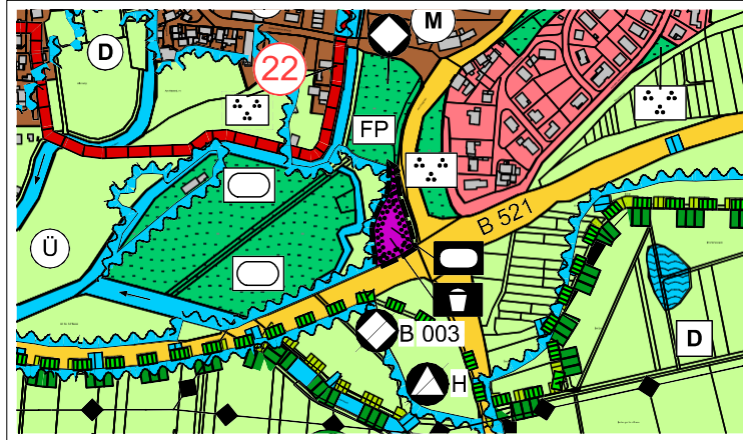


Teilgelungsbereich 2

Darstellung alt

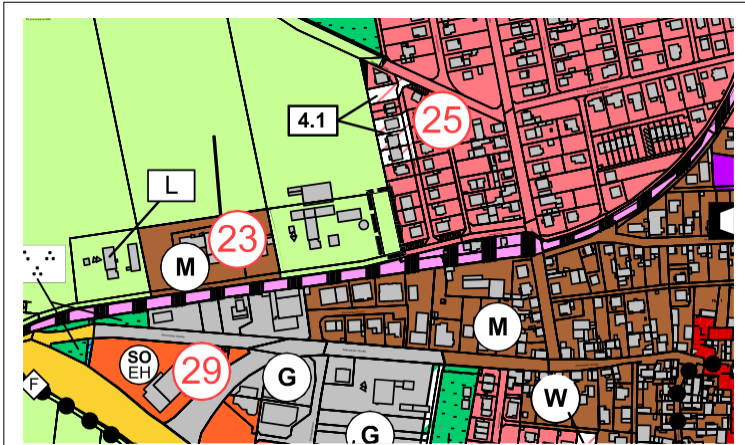


Darstellung neu

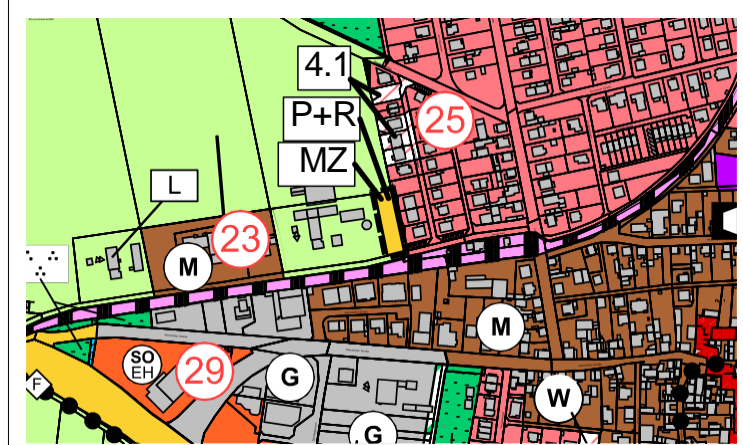


Teilgelungsbereich 3

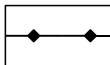

Darstellung alt







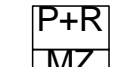
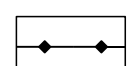

Darstellung neu

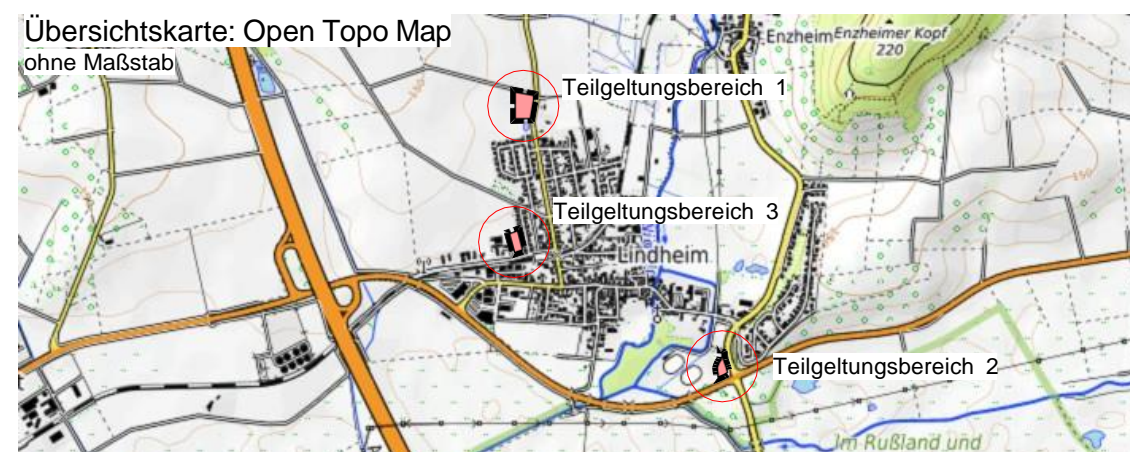


Zeichenerklärung
Darstellung alt

-  Hauptversorgungsleitungen
(§ 5 Abs. 2 Nr. 4 und Abs. 4 BauGB)
-  Flächen für die Landwirtschaft
(§ 5 (2) Nr. 2a BauGB)

Darstellung neu

-  Art der baulichen Nutzung
(§ 5 (2) Nr. 2 BauGB)
-  Fläche für Gemeinbedarf: Feuerwehr
-  Fläche für Gemeinbedarf: Sport und Spielanlagen
-  Fläche für den überörtlichen Verkehr und örtlicher Hauptverkehrszüge (§ 5 (2) Nr. 3) hier:
- Park and Ride Anlage
- Mobilitätszentrum
-  Hauptversorgungsleitungen
(§ 5 Abs. 2 Nr. 4 und Abs. 4 BauGB)
-  Sonstige Planzeichen
-  Grenze der räumlichen Geltungsbereiche der Flächennutzungsplanänderung



Gemeinde Altenstadt
Änderung des Flächennutzungsplanes
Ortsteil Lindheim

VERMERKE

A. Verfahrensvermerk

Feststellungsbeschluss gem. § 6 (6) BauGB i.V.m. § 2 (1) BauGB

Der Planentwurf zur Änderung des Flächennutzungsplanes wurde durch die Gemeindevertretung der Gemeinde Altenstadt festgestellt am: 30.01.2026

Altenstadt, den 10.03.2026



[Signature]
Imhof
Bürgermeister

B. Bestätigung über die Ausfertigung der Originalurkunde der Planfassung der Änderung des Flächennutzungsplanes

Die Originalurkunde der Planfassung der Änderung des Flächennutzungsplanes wird hiermit ausgefertigt.

Altenstadt, den 10.03.2026



[Signature]
Imhof
Bürgermeister

C. Genehmigungsvermerk:

Genehmigt am 26. März 2026

AZ-RPDA-Bez III 31.2. d. 02.14-00099#2026-00001

Regierungspräsidium Darmstadt
Im Auftrag

Natavia Ditzel-Uebersch



D. Inkrafttreten

Inkrafttreten gem. § 6 (5) BauGB:

Die Genehmigung des festgestellten Flächennutzungsplanes (Änderung) wurde ortsüblich bekannt gemacht am:

07.04.2026

Damit wird der Flächennutzungsplan (Änderung) wirksam.

Altenstadt, den 13.04.2026



[Signature]
Bürgermeister
Imhof

Datengrundlage: Hessische Verwaltung für Bodenmanagement und Geoinformation

Feststellungsexemplar	Format (in cm)	42 x 42	Maßstab 1 : 10.000
gezeichnet:	N. Meyer	Bearbeiter:	H.-D. Krauß Datum: 12/2025

PLANUNGSGRUPPE PROF. DR. V. SEIFERT
Regionalplanung * Stadtplanung * Landschaftsplanung

Tel. 06403/ 9503 - 16
Fax 06403/ 9503 - 30
e-mail: hd.krauss@seifert-plan.com

Breiter Weg 114,
35440 Linden-Leihgestern
www.seifert-plan.com

