















**LEGENDE**

-  02.200 Hecke aus Sträuchern und Jungbäumen, heimisch
-  02.200 wie vor., Pflanzung junger Salweiden
-  04.210 Obstbaum in Reihe, mittelgroß
-  05.243 naturferner, zeitweise feuchter Weggraben
-  05.243 naturferner, trockener Straßengraben
-  05.354 begrüntes Regenrückhaltebecken, Vegetation artenarm
-  06.350 intensiv genutzte Wirtschaftswiese
-  09.123 artenarme oder nitrophytische Ruderalvegetation/Ruderalwiese /Straßenrandzone
-  10.510 Vollversiegelung (Asphalt)
-  10.530 Weg geschottert, mit schmalen Säumen
-  10.640 Asphaltweg mit gebrütem Schotterbankett
-  11.191 Acker intensiv genutzt (einschl. Begrünungsansaat)
-  11.193 junge Ackerbrache
-  Gewerbebetrieb mit hohem Versiegelungsgrad



**Bebauungsplan Nr. 68 "Am Wasserfall"  
mit Änderung Flächennutzungsplan**

BESTANDSAUFNAHME

10.10.2023

**Gemeinde Altstadt, Ortsteil Lindheim**

<small>Datengrundlage:</small> Hessische Verwaltung für Bodenmanagement und Geoinformation		
<small>Format (in cm)</small> DIN A3	<small>Maßstab:</small> 1: 2000	
<small>gezeichnet:</small> A. West	<small>Bearbeiter:</small> H. Richter	<small>Datum:</small> 10/2023
<p><b>PLANUNGSGRUPPE PROF. DR. V. SEIFERT</b>  <i>Regionalplanung * Stadtplanung * Landschaftsplanung</i></p> <p style="font-size: small;">Breiter Weg 114, 35440 Linden-Leihgestern www.seifert-plan.com</p>		
Tel. 06403/ 9503 - 19 Fax 06403/ 9503 - 30 e-mail: hermann.richter@seifert-plan.com		